

					1.	N	E	M	Š	O	V	Á						
2.	B	I	E	L	E	K	A	R	P	A	T	Y						
					3.	J	A	B	L	O	N	K	A					
				4.	D	U	N	A	J									
		5.	B	E	C	K	O	V										
				6.	P	O	V	A	Ž	S	K	Ý	I	N	O	V	E	C

							1.									
2.																
							3.									
							4.									
		5.														
							6.									

1. Mestečko, v ktorom sa nachádza rímskokatolícky kostol sv. Michala Archanjela
2. Pohorie na hraniciach medzi Slovenskom a Moravou.
3. Obcou preteká potok Jablonka.
4. Táto rieka preteká cez Bratislavu.
5. Pohorie zo severnej časti susedí so Strážovskými vrchmi.

1.						O	Č	K	O	V		
2.	K	O	Š	A	R	I	S	K	Á			
3.			Č	A	C	H	T	I	C	E		
4.						K	R	A	J	N	É	
5.						K	O	Č	O	V	C	E
6.			U	H	R	O	V	E	C			

1.										
2.										
3.										
4.										
5.										
6.										

1. V tejto obci sa nachádza mohyla z mladšej doby bronzovej, kde je pochovaný náčelník velatickej kultúry.
2. Táto obec je známa tým, že sa tu narodil Milan Rastislav Štefánik.
3. V tejto obci je rodisko známej Alžbety Báthoriovej.
4. Obec leží neďaleko úpätia Malých Karpát.
5. Nachádza sa tu barokový kaštieľ z roku 1730.
6. Obec je známa tým že je to rodisko Ľudovíta Štúra zakladateľa spisovnej slovenčiny

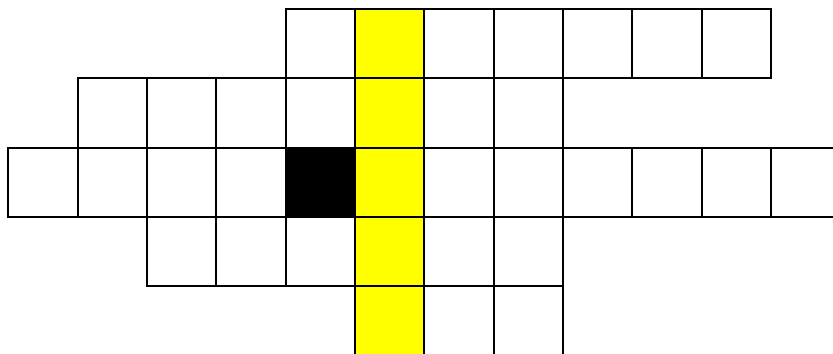
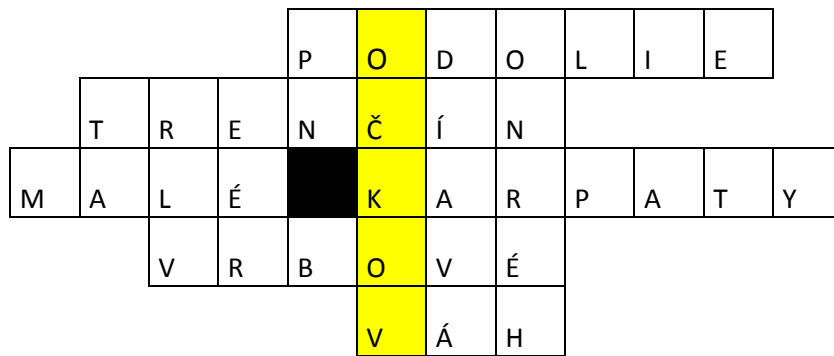
1.	T	r	e	n	č	i	a	n	s	k	e		T	e	p	l	i	c	e						
										2.	Č	a	s	t	k	o	v	c	e						
															3.	D	u	b	o	v	a	n	y		
														4.	O	č	k	o	v						
																5.	P	l	e	š	i	v	e	c	
									6.	D	o	l	n	é		S	ř	n	i	e					
																7.	Č	a	ch	t	i	c	e		

1.																			

1. Kúpeľné mesto, ktoré sa nachádza v údolí potoka Teplička medzi Trenčianskou Teplou a Omšením.
2. Obec v okrese NMnV, kde je postavený kaštieľ.
3. Obec na Slovensku asi 9km juhozápadne od mesta Piešťany.
4. Obec blízko Podolia, kde sa nachádza mohyla.
5. Kopec, ktorý sa týči nad Podolím.
6. Obec sa nachádza severozápadne od Nového Mesta nad Váhom smerom na Moravu.
7. Obec, kde sa nachádza hrad, ktorý obývala hradná pani Alžbeta Bátoriová.

Č	A	S	T	K	O	V	C	E																																	
						T	R	E	N	Č	Í	N																													
							B	E	C	K	O	V																													
						P	O	D	O	L	I	E																													
							V	Á	H																																
						N	O	V	É																																

1. Obec vedľa Podolia.
2. Hlavné mesto Trenčianskeho kraja.
3. Je tam Beckovský hrad.
4. Dedina, v ktorej je Vaša družobná škola.
5. Mesto v blízkosti Podolia.



1. Dedina v ktorej sa nachádza Vaša družobná škola.
2. Hlavné mesto Trenčianskeho kraja.
3. Pohorie tiahnuce sa od Bratislavy po Nové Mesto nad Váhom.
4. Mesto, z ktorého pochádza slávny slovenský cestovateľ a madagaskarský kráľ Móric Beňovský.
5. Najdlhšia rieka na Slovensku.

1.				Č	A	S	T	K	O	V	C	E	
2.						B	R	U	N	O	V	C	E
3.						B	E	C	K	O	V		
4.	D	U	B	O	V	A	N	Y					
5.					K	O	Č	O	V	C	E		
6.		P	O	B	E	D	Í	M					
7.	P	I	E	Š	Ť	A	N	Y					

1.												
2.												
3.												
4.												
5.												
6.												
7.												

1. Prvá písomná zmienka tejto obci je z roku 1392
2. Tento kaštieľ postavila rodina Bercsényjovci
3. V tejto dedine je hrad z 13.storočia
4. Je obec na Slovensku asi 9km juhozápadne od mesta Piešťany
5. Nachádza sa tam kaštieľ, ktorý bol postavený v roku 1730
6. V tejto dedine sa nachádza kostol sv.Michala archnjela
7. Najbližšie kúpeľné mesto smerom na Očkov

1.	V	E	Ľ	K	Á	J	A	V	O	R	I	N	A					
2.							M	Y	J	A	V	A						
3.								P	O	V	A	Ž	A	N	Y			
4.								B	R	U	N	O	V	C	E			
5.											O	P	A	T	O	V	C	E
6.							D	U	B	O	V	É						
7.								B	E	C	K	O	V					
8.										N	E	M	Š	O	V	Á		

1.																		
2.																		
3.																		
4.																		
5.																		
6.																		
7.																		
8.																		

1. LYŽIARSKÉ STREDISKO (970 m.n.m.) pri Holubyho chate na hraniciach medzi SR a ČR...
2. Preteká tadiaľ rieka Myjava, známy hotel Štefánik, medzinárodné folklórne podujatia...
3. Obec v okrese NMnV, v roku 1960 vznikla zlúčením obcí Mošovce, Svätý Kríž a Vieska...
4. Obec v okrese NMnV ,Kostrové pohrebisko únětickej kultúry zo starej bronzovej doby...
5. Okolo obce preteká rieka Váh. Cez obec vedie Vážska cyklodráha, stredná časť Trenčianskeho kraja
6. Malá obec v Banskobystrickom Kraji, okres Zvolen
7. Jedno z najmladších stredovekých miest na Považí, známy hrad a hradné slávnosti.
8. Leží na úpäti Bielych Karpát pri sútoku riek Váh a Vlára, v západnej časti Slovenska, 14 km od krajského mesta Trenčín.

						Č	A	C	H	T	I	C	E
M	O	D	R	O	V	Á							
	H	O	R	N	Á	S	T	R	E	D	A		
						T	E	P	L	I	C	A	
						K	O	P	A	N	I	C	E
						O	Č	K	O	V			
						V	R	B	O	V	É		
						C	E	T	U	N	A		
					T	R	E	N	Č	Í	N		

Dedina najbližšia k Novému Mestu nad Váhom

Obec v okrese Nové Mesto nad Váhom s modrou farbou v názve.

Rodná obec slovenského katolíckeho kňaza, kardinála a národ. dejateľa Alexandra Rudnaya

Prítok Myjavy

Osada patriaca k Podoliu

Nachádza sa tam pamätník - Mohyla z roku 1665

Prvé mesto ležiace na okraji Trnavského kraja - v smere od Podolia

Dnes časť Bziniec pod Javorinou.

Nachádza sa tam TRENCIANSKY HRAD

T	R	E	N	Č	I	A	N	S	K	A	✕	T	U	R	N	Á
		O	P	A	T	O	V	C	E							
		CH	O	CH	O	L	N	Á								
		O	P	A	T	O	V	Á								
				I	L	A	V	A								
K	U	B	R	I	C	A										
				L	E	H	O	T	A							

											✕					

V zoborských listinách sa spomína ako Turna Aqua
 Obec patrí medzi najstaršie písomne doložené obce na Slovensku
 Obec pri rieke Chocholnica
 Od 1. januára 1985 je administratívne pričlenená k mestu Trenčín ako jeho časť
 Mesto, v ktorom je kaštieľ Ladce
 Nachádza sa pri rekreačnom stredisku KUBRICA
 Nachádza sa pri Ostrom vrchu, ktorý meria 768 m

				P	O	B	E	D	I	M		
					T	E	M	A	T	í	N	
				B	E	C	K	O	V			
		M	A	L	A	C	K	Y				
						P	O	V	A	Ž	I	E
B	R	A	T	I	S	L	A	V	A			

Nachádza sa v blízkosti Podolia, začína sa na P.

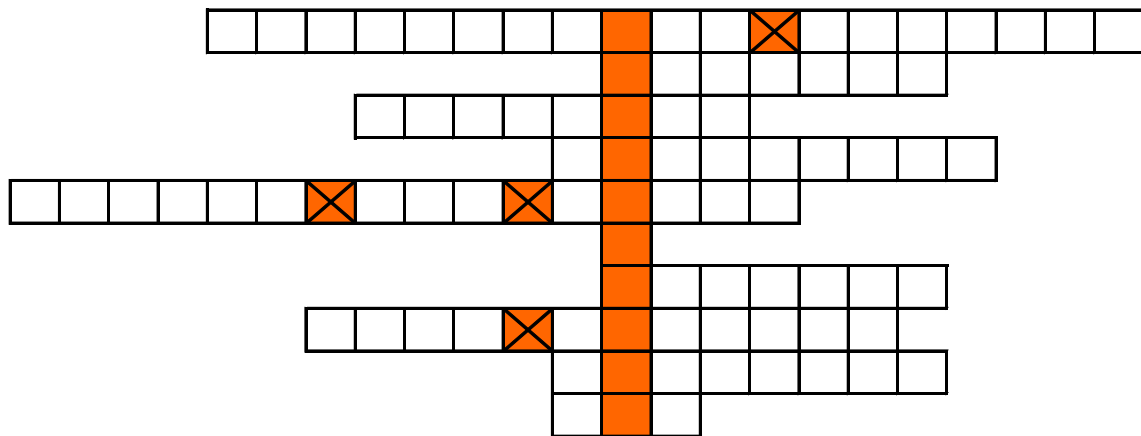
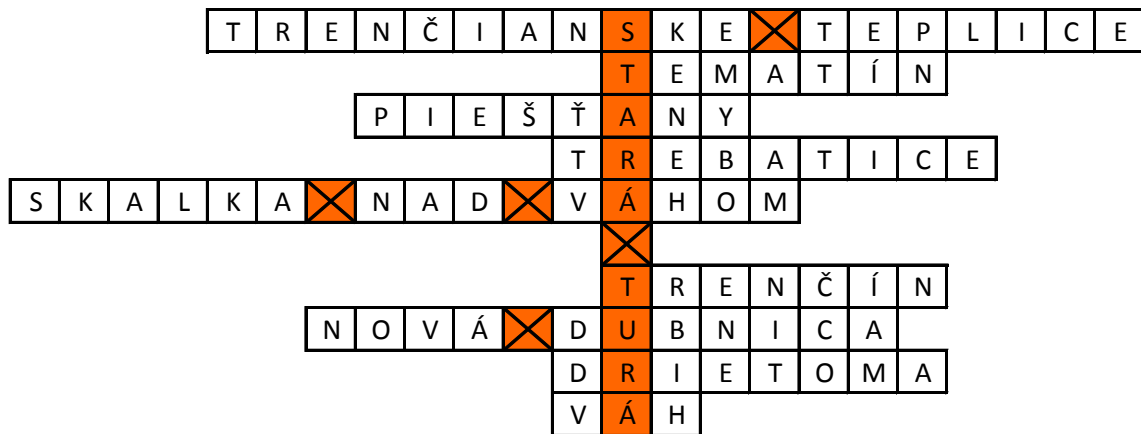
Nachádzajú sa tam zrúcaniny hradu v pohorí Považský Inovec.

Obec leží v úrodných nivách Považského Podolia.

V erbe mesta je modrý štít, strieborný kaštieľ, zelený strom a bežiaci diviak.

Nachádza sa v severnej časti Slovenska a začína sa na písmeno P.

Hlavné mesto Slovenska.



V tomto meste sú najstaršie kúpele na Slovensku.

Zrúcanina v pohorí Považský Inovec.

Kúpeľné mesto so sochou Barlolámača.

Obec, ktorá leží asi 5 km západne od Piešťan.

V blízkosti tejto obce sa nachádza známe pútnické miesto Skalka pri Trenčíne.

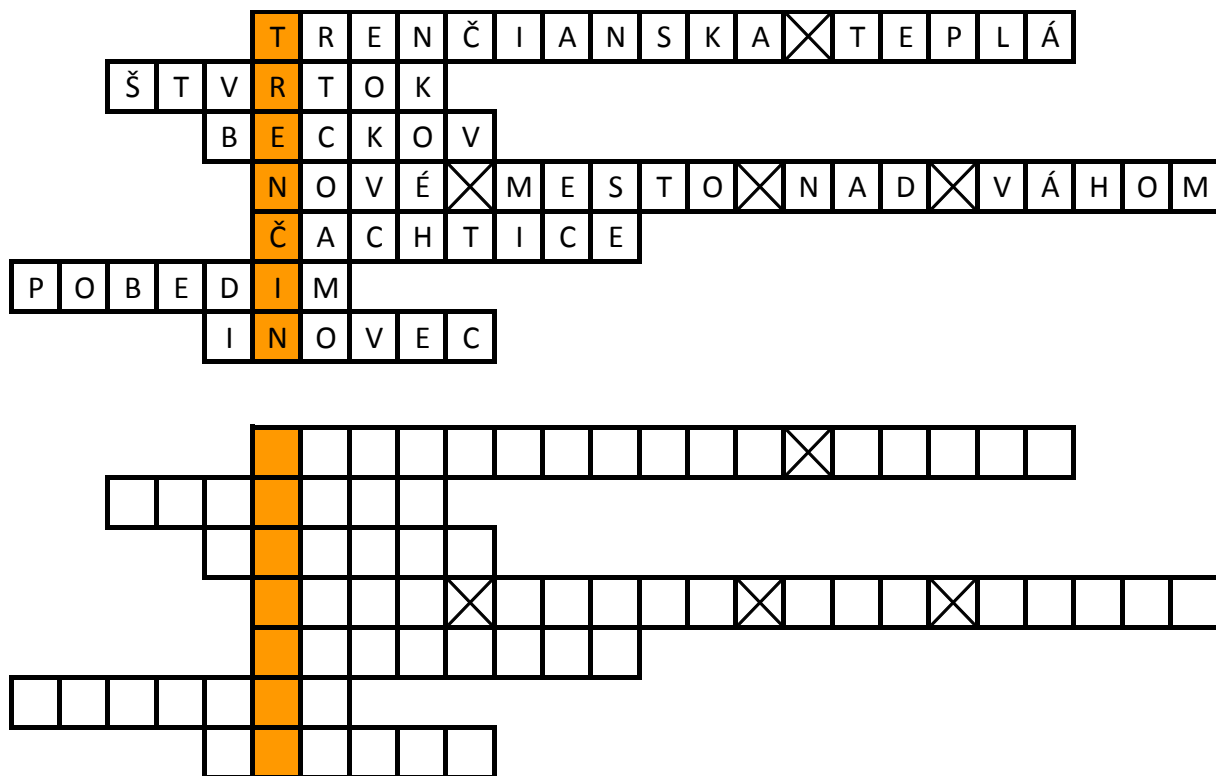


Mesto, kde sídlil Matúš Čák Trenčiansky.

Táto obec susedí na severe s Dubnicou nad Váhom a na juhu s Trenčianskymi Teplicami

Obec, ktorá leží v údolí potoka Drietomica.

Najdlhšia rieka na Slovensku.



Obec, v ktorej sa narodil Juraj Láni - slov.evanjelický kňaz.

Mesto, ktoré má v názve deň v týždni.

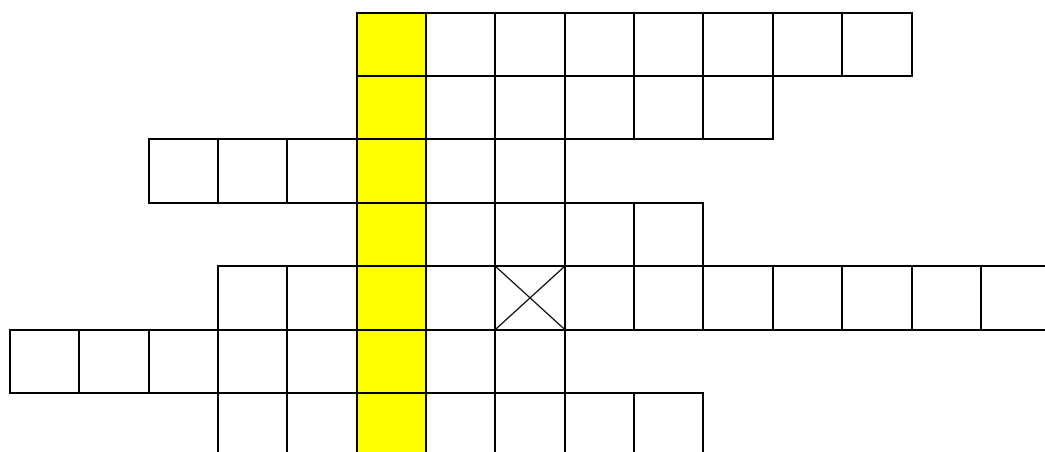
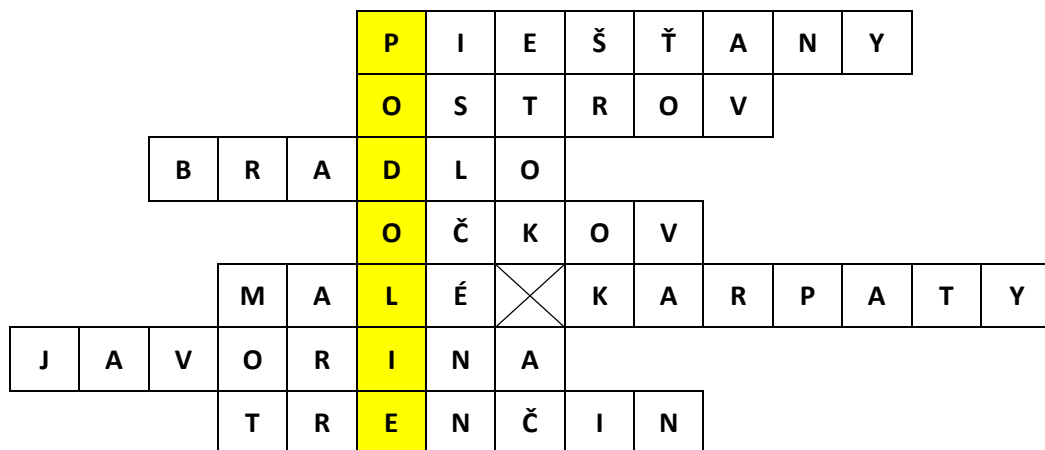
Aký názov má mesto, v ktorom je hrad na vysokom 70 m brale.

Názov mesta, ktoré je okresom aj pre Podolie.

Bývala tam krvavá pani.

Obec blízko Podolia.

Pohorie v trenčianskom kraji.



Je to kúpeľné mesto v Trnavskom kraji.

Obec na Slovensku asi 6 km severozápadne od mesta Piešťany.

Na tomto vrchu je mohyla M.R. Štefánika.

Dedina na juh od Podolia.

Vrch na východ od Podolia.

Vrch, ktorý rozdeľuje Česko a Slovensko.

Mesto, po ktorom pomenovali trenčiansky kraj.

S	T	A	R	Á	×	T	U	R	Á											
						K	R	A	K	O	V	A	N	Y						
P	O	D	O	L	I	E														
					I	V	A	N	O	V	C	E								
					M	E	L	Ć	I	C	E	×	L	I	E	S	K	O	V	É
	P	O	B	E	D	Í	M													
P	I	E	Š	T	A	N	Y													

					×															

Mesto pod vrchom Javorina.

Táto obec sa skladala z dvoch bývalich obci.

Družobná obec pre Strání na Slovensku.

Táto obec susedí s obcou Chocholná.

Je to obec, ktorá je v udolí stredného Považia a v pohorí Bielych Karpát.

Obec Pri Podolí.

Kupelne mesto dalej od Podolia.