



PROGRAM  
CEZHRAŇIČNEJ  
SPOLUPRÁČE  
SLOVENSKÁ REPUBLIKA  
ČESKÁ REPUBLIKA



EUROPSKA UNIA  
EURÓPSKY FOND  
REGIONÁLNEHO ROZVOJA  
SPOLOČNE BEZ HRANÍC



TENTO MIKROPROJEKT JE SPOLUFINANCOVANÝ EURÓPSKOU ÚNIOU, Z PROSTRIEDKOV FONDU MIKROPROJEKTOV SPRAVOVANÉHO TRENČIANSKYM SAMOSPRÁVNÝM KRAJOM

**Táto prezentácia vznikla 3. roku pokračovania projektu cezhraničnej spolupráce ZŠ s MŠ Podolie a ZŠ a ZUŠ Strání.**

Názov mikroprojektu:

**Společné poznávání Zlínska a Trenčínska aplikací twinningu a ICT**

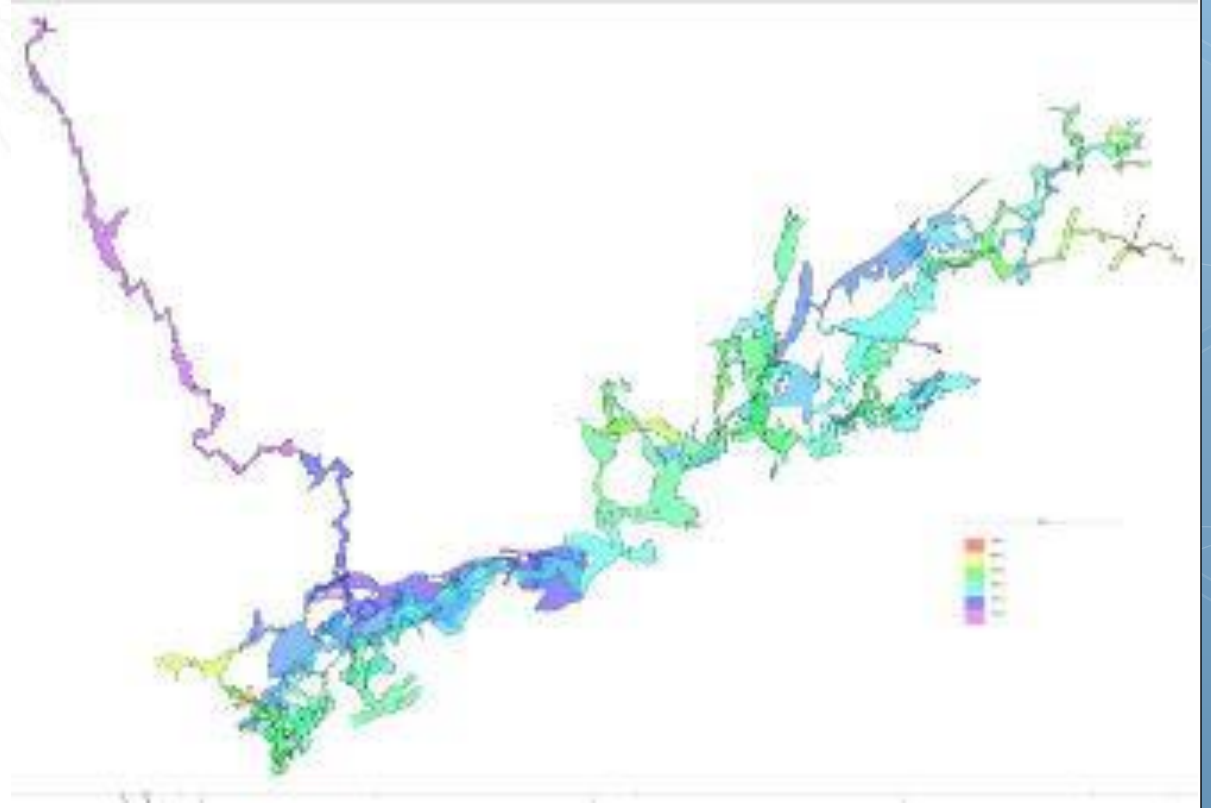
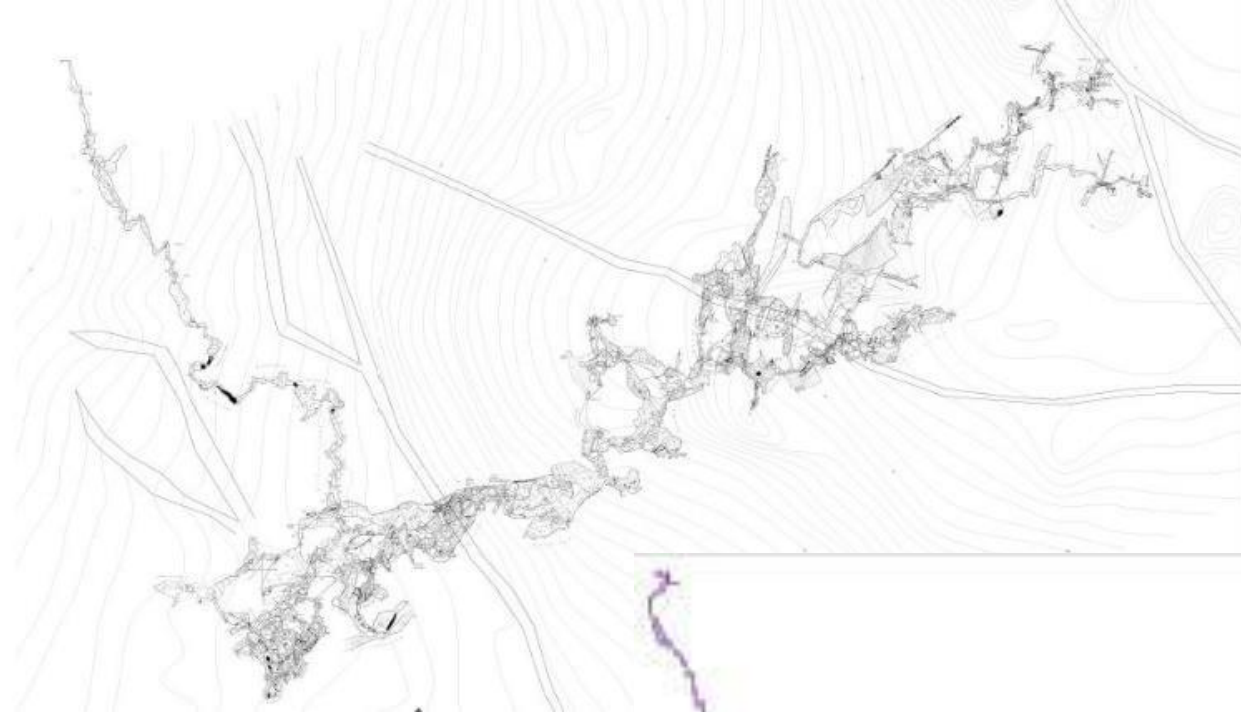
**Autori:** Veronika Rumančíková, Dominik Kováč, Marek Ondrejka, Natália Heráková, 7.A  
máj – jún 2014




# JASKYNE V REGIÓNĚ

# Čachtická jaskyňa

- ❖ Čachtická jaskyňa je jaskyňa pri obci Čachtice
- ❖ Najstaršie prieskumné práce pri objavovaní podzemných priestorov v okolí Čachtíc sa datujú od rokov 1912 - 1914, ktoré vyústili v auguste 1956 do objavu Čachtickej jaskyne
- ❖ 1972 - národná prírodná pamiatka
- ❖ V súčasnosti dosahuje dĺžka jaskynných chodieb 4 058 m s hĺbkou 110 m.
- ❖ Z biologického hľadiska bola Čachtická jaskyňa málo preskúmaná.
- ❖ Poloha jaskyne, vytvára predpoklad na výskyt zaujímavých foriem suchozemských a vodných bezstavovcov







# Beckovská jaskyňa

- ❖ Nachádza sa asi 2,5 km severovýchodne od obce Beckov
- ❖ Zatiaľ je jaskyňa 150 m dlhá a 70 m hlboká
- ❖ Je bohato zdobená sintrovými útvarmi
- ❖ Beckovská jaskyňa je veľmi stará. Charakter priestorov umožňuje predpokladať, že jej priestory vznikli korozívnou činnosťou termálnych vôd
- ❖ Vstupná časť jaskyne vznikla presakovaním atmosférických vôd
- ❖ Väčšie priestory sa vytvorili aj rútením stropov a stien
- ❖ Jaskyňa je verejnosti neprístupná









## Modrovská jaskyňa

- ❖ Jaskyňa bola objavená 8. júla 1991
- ❖ Objav bol pozoruhodný aj tým, že v okolí a na povrchu sa nenachádzajú žiadne príznaky existencie podzemných priestorov
- ❖ Jaskyňa vznikla vo vápencoch prevažne koróznym pôsobením dnes už neexistujúceho vodného toku
- ❖ Ide o veľmi starú jaskyňu, vytvorenú zrejme koncom neogénu
- ❖ V jaskyni v súčasnosti neexistuje žiaden vodný tok





## Jaskyňa na Landrovci

- ❖ Nachádza sa pod kótou Landrovec SZ od Zemianskeho Podhradia
- ❖ V januári 1974 Peter Zámečník so svojimi bratmi a zopár nadšencami započali s prvými výkopovými prácami na lokalite
- ❖ Po odstránení vrstvy spraše odkryli puklinu 50 cm širokú a 4 m dlhú, vyplnenú hlinami a suťou
- ❖ Postupne vyberaním sutiny sa dostali do hĺbky 10 m a objavili prvý úsek, nazvaný Stará chodba
- ❖ Dňa 14. januára 1978 bola objavená časť Hornej chodby. Tento dátum sa považuje za deň objavu jaskyne. Vchod sa nachádza 478 m n. m





# Zdroje

- [http://sk.wikipedia.org/wiki/%C4%8Cachtick%C3%A1\\_jasky%C5%88a](http://sk.wikipedia.org/wiki/%C4%8Cachtick%C3%A1_jasky%C5%88a)
- <http://www.jeskynar.cz/cachtice/obrazek/cachticka-jaskyna-fotolkubicina>
- <http://blog.nmrv.sk/tag/beckovska-jaskyna/>
- <http://blog.nmrv.sk/jaskyne-v-okoli-nmrv-a-historia-prieskumu-cast-4/>
- <http://www.jeskynar.cz/cachtice/obrazek/cachticka-jaskyna>
- <http://blog.nmrv.sk/jaskyne-v-okoli-nmrv-a-historia-prieskumu-cast-3/#more-858>
- <http://www.jeskynar.cz/cachtice/album/jaskyna-na-landrovci>
- <http://www.modrova.eu.sk/index.php/obec-modrova-2/modrova-jaskya>